

INFORME DE MONITOREO DE MEDIOS*

Fecha: 25/05/2024

Semananº21

Coordinación de Vigilancia Epidemiológica

*Vigilancia basada en eventos de interés epidemiológico mediante el monitoreo de medios abiertos de comunicación locales y nacionales.

Reporte de eventos:

Amenaza	Tema	Medio	Fecha	Resumen	Liga	Prioridad	Verificación
Político social	Agua, transporte y seguridad como prioridad	El Sol de Cuernavaca	25 mayo 2024	Claudia Sheinbaum , candidata a la presidencia de la República por la coalición Sigamos Haciendo Historia , estuvo en Plaza de Armas de Cuernavaca, Morelos para el cierre de campaña de la candidata a la gubernatura, Margarita González Saravia . Durante su intervención, se comprometió a mejorar el servicio de agua potable, el transporte público y la seguridad en Morelos .	https://www.elsoldecuernavaca.com.mx/el-ecciones-2024/sheinbaum-promete-mejorar-agua-transporte-y-seguridad-en-morelos-11981005.html	Bajo	Ratificado
Altas temperaturas	Ola de calor en Cuernavaca	El Sol de Cuernavaca	25 mayo 2024	Con la tercera ola de calor del año , Morelos se encuentra bajo el efecto de temperaturas que pueden superar los 45°C, especialmente en la zona sur. Este fenómeno climático, exacerbado por la circulación anticiclónica en niveles medios de la atmósfera, promete días de intenso calor y pocas lluvias .	https://www.elsoldecuernavaca.com.mx/doble-via/ola-de-calor-a-cuantos-grados-esta-cuernavaca-11977510.html	Bajo	Ratificado
Altas temperaturas	Riesgo de golpes de calor en Jornaleros	El Sol de Cuernavaca	25 mayo 2024	Jorge Hernández se dedica a fumigar los cultivos de maíz y caña en los campos del ejido de Zacatepec, Tlaltizapán y Jojutla. Reconoce que en las últimas semanas no hay un trabajador que pueda aguantar jornadas hasta las 3 o 4 de la tarde por las altas temperaturas que se registran en la zona, que han alcanzado hasta los 43 grados.	https://www.elsoldecuernavaca.com.mx/lo-cal/altas-temperaturas-obligan-a-jornaleros-a-modificar-horarios-de-trabajo-11975194.html	Bajo	Ratificado
Altas temperaturas	Tercer ola de calor en Cuautla	Diario de Morelos	25 mayo 2024	Autoridades municipales de Cuautla alertan a la población por las altas temperaturas, producto de la tercera ola de calor.	https://www.diariodemorelos.com/noticias/advierte-municipio-cuautlenses-por-la-tercera-ola-de-calor	Bajo	Ratificado
Biológico	Prevención de diarreas	Diario de Morelos	25 mayo 2024	Ante las altas temperaturas, solicitó consumir agua simple, desinfectar frutas y verduras; lavarse las manos correctamente; evitar comer alimentos crudos o de dudosa procedencia; mantener refrigerada la comida para evitar su descomposición.	https://www.diariodemorelos.com/noticias/solicitan-prevenir-diarreas	Bajo	Ratificado
Lluvias	Pronóstico de lluvias el fin de semana	Diario de Morelos	25 mayo 2024	La Comisión Estatal del Agua (Ceagua) emite la perspectiva meteorológica referente a las condiciones para este fin de semana, en el que prevalecerá ambiente caluroso y cielo despejado a medio nublado por las mañanas, con potencial para tormentas y chubascos por las tardes y noches.	https://www.diariodemorelos.com/noticias/prev-n-lluvias-el-fin-de-semana-en-morelos	Bajo	Ratificado
Altas temperaturas	En aumento casos de golpes de calor	Diario de Morelos	25 mayo 2024	La Dirección General de Epidemiología (DGE) de la Secretaría de Salud Federal informó que durante la temporada de calor se han registrado 956 casos y 48 defunciones consecuencia de las temperaturas naturales extremas en todo el país y el golpe de calor es la afección más frecuente de todos los casos.	https://www.diariodemorelos.com/noticias/en-aumento-casos-de-golpe-de-calor	Bajo	Ratificado
Altas temperaturas	Prevención de casos de TNE	Diario de Morelos	25 mayo 2024	Ante las altas temperaturas en la mayor parte del territorio nacional, la Secretaría de Salud federal exhorta a la población a tomar precauciones para evitar daños a la salud como deshidratación, quemaduras solares y golpes de calor, principalmente en niñas, niños, embarazadas y personas adultas mayores.	https://www.diariodemorelos.com/noticias/previene-salud-vs-insolacion-y-las-quemaduras-solares	Bajo	Ratificado



<http://ssm.gob.mx>



Servicios de Salud Morelos



@MorelosSalud

Callejón Borda N°3 Col. Centro C.P. 62000
Teléfono (777) 312 62 31 / 314 33 36 ext. 222

**Calle Gómez Azcárate No. 205, Col. Lomas de la Selva
C.P. 62270, Cuernavaca, Morelos. Tel.: 777 102 25 56**

Amenaza	Tema	Medio	Fecha	Resumen	Liga	Prioridad	Verificación
Biológico	Casos de ETV	Diario de Morelos	25 mayo 2024	Recién inició la temporada de lluvia y, en Morelos, los casos de dengue se mantienen en aumento, tan solo en la última semana se confirmaron 23 nuevos casos, por lo que en el acumulado del año van 437 casos, de los cuales 76 corresponde a dengue no grave, 326 a dengue con signos de alarma y 35 a dengue grave.	https://www.diariodemorelos.com/noticias/temen-dengue-en-11-decesos-exhortan-prevenir-picaduras-de-moscas	Bajo	Ratificado
Social	Paro de personal de salud	La unión	25 mayo 2024	Por quinto día consecutivo, trabajadores del sector salud protestaron de brazos caídos en todas las unidades de los Servicios de Salud de Morelos (SSM) en demanda de que se respeten sus prestaciones con la transición al IMSS-Bienestar. Amagan con radicalizar su movimiento la próxima semana.	https://www.launion.com.mx/morelos/sociedad/noticias/250661-trabajadores-de-salud-amagan-con-radicalizar-sus-protestas.html	Bajo	Ratificado
Biológico	Casos de EDAS en Morelos	La unión	25 mayo 2024	Al respecto, la Secretaría de Salud federal informó que hasta la semana epidemiológica 20, en Morelos se tienen 28 casos acumulados de pacientes por afecciones asociadas a las altas temperaturas; de esta cifra, 22 corresponden a golpe de calor y seis a deshidratación; el rango de edad de los pacientes oscila entre uno y 65 años de edad.	https://www.launion.com.mx/morelos/sociedad/noticias/250658-suman-27-mil-690-casos-de-enfermedades-diarreicas-en-morelos.html	Bajo	Ratificado
Biológico	Jojutla y Temoac con mayor incidencia de Dengue	La Jornada	25 mayo 2024	Hasta ahora, la mayor incidencia de contagios del padecimiento sigue en la zona sur del estado, principalmente en Jojutla (colonias centro, Tlatenchi, Higuérón, y los poblados de Tequesquitengo y Tehuixtla); Temoac (centro, Amilcingo y Barrio San Martín); Puente de Ixtla (centro, Tilzapotla, y San José Vista Hermosa) y Tlaquiltenango (centro, Coaxitlán, La Mezquitera, San José de Pala y Ampliación Gabriel Tepepa), de acuerdo con datos de Servicios de Salud Morelos.	https://www.lajornadamorelos.mx/salud/jojutla-y-temoac-con-mayor-incidencia-de-dengue/	Bajo	Ratificado



<http://ssm.gob.mx>



Servicios de Salud Morelos



@MorelosSalud

Callejón Borda N°3 Col. Centro C.P. 62000
Teléfono (777) 312 62 31 / 314 33 36 ext. 222

**Calle Gómez Azcárate No. 205, Col. Lomas de la Selva
C.P. 62270, Cuernavaca, Morelos. Tel.: 777 102 25 56**

INFORME DE RIESGOS METEOROLÓGICOS

Fecha: 25/05/2024

Semananº21

Coordinación de Vigilancia Epidemiológica

Fuente: Servicio Meteorológico Nacional de México, CONAGUA. <https://proteccioncivil.morelos.gob.mx/>

EN LAS PRÓXIMAS HORAS, SE PRONOSTICAN LLUVIAS FUERTES A MUY FUERTES ACOMPAÑADAS DE DESCARGAS ELÉCTRICAS Y POSIBLES GRANIZADAS EN EL NORESTE Y CENTRO DEL PAÍS, INCLUIDO EL VALLE DE MÉXICO

Durante esta noche y madrugada, una **línea seca** sobre Coahuila en interacción con un **canal de baja presión** en el noreste del país, la **corriente en chorro subtropical** y el **ingreso de humedad** del Golfo de México, ocasionarán lluvias puntuales fuertes en Nuevo León, chubascos en Coahuila, Tamaulipas y San Luis Potosí, además de lluvias aisladas en Zacatecas. Otros **canales de baja presión** sobre la Mesa Central y el sureste mexicano, en combinación con **inestabilidad en niveles altos de la atmósfera** y la **entrada de humedad** de ambos litorales, producirán lluvias puntuales muy fuertes en Chiapas, fuertes en el Estado de México, Ciudad de México, Morelos, Puebla y Tlaxcala, chubascos en Guanajuato, Querétaro, Hidalgo, Michoacán, Guerrero y Oaxaca, así como lluvias aisladas en Jalisco y Veracruz. *Todas las lluvias se acompañarán de descargas eléctricas, caída de granizo (de diferente tamaño), fuertes rachas de viento y posible formación de torbellinos o tornados* en zonas de Coahuila, Nuevo León, San Luis Potosí, Guanajuato, Querétaro, Hidalgo, Tlaxcala y Puebla. Mañana, una **circulación anticiclónica en niveles medios** de la atmósfera mantendrá la **tercera onda de calor** de la temporada sobre la República Mexicana, pronosticándose temperaturas superiores a 45° C en Sonora, Chihuahua, Sinaloa, Nayarit, Jalisco, Michoacán, Guerrero, Oaxaca, Morelos, Coahuila, Nuevo León, Tamaulipas, San Luis Potosí, Veracruz, Tabasco, Campeche y Yucatán. A su vez, una **línea seca** sobre el noreste mexicano, un **canal de baja presión**, la **corriente en chorro subtropical** y el **ingreso de humedad** del Golfo de México, ocasionarán chubascos y lluvias fuertes en el norte y noreste de México, con probable **formación de torbellinos o tornados** en zonas de San Luis Potosí. Otros **canales de baja presión** se extenderán sobre el centro y sureste del territorio nacional, en combinación con **inestabilidad superior** y con el **ingreso de humedad** procedente de ambos océanos, producirán chubascos y lluvias fuertes acompañadas de descargas eléctricas y posibles granizadas en las regiones mencionadas; además de vientos fuertes muy fuertes con posible **formación de torbellinos o tornados** en zonas de Querétaro, Hidalgo, Tlaxcala, Puebla y Estado de México. *Todas las lluvias serán con descargas eléctricas y probables granizadas.*

Las lluvias fuertes podrían acompañarse con descargas eléctricas y caída de granizo, así como generar encharcamientos, inundaciones y deslaves.

Intervalos de chubascos con lluvias puntuales fuertes (25 a 50 mm):

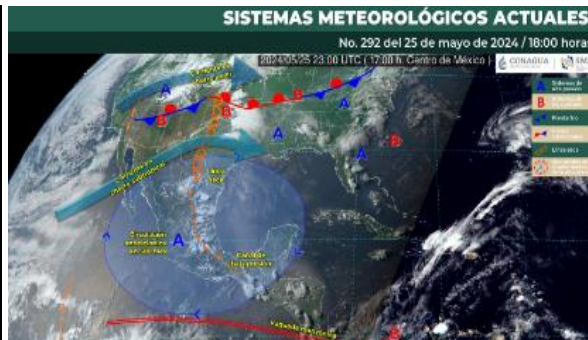
Estado de México, **Morelos**, Tlaxcala, Puebla.

Temperaturas Máximas superiores a 45 °C:

Hidalgo (norte), **Morelos**, Veracruz, Tabasco

Pronóstico en región Mesa Central:

Cielo medio nublado a nublado con lluvias puntuales fuertes en Morelos, Tlaxcala y Puebla, las cuales podrían originar **encharcamiento, inundaciones y deslaves**, y chubascos en Guanajuato, Querétaro e Hidalgo. Por la mañana, ambiente fresco a templado. Durante la tarde, ambiente caluroso a muy caluroso. Viento de dirección variable de 15 a 30 km/h con rachas de 50 a 70 km/h en Guanajuato y de 45 a 70 km/h y **posibles torbellinos o tornados** en Querétaro, Hidalgo, Tlaxcala y Puebla.



Recomendaciones de Protección Civil

TEMPERATURAS ALTAS:

- Extremar precaución ante temperaturas altas, dar especial atención a **personas enfermas y de la tercera edad, niños e indigentes**.
- Mantenerse fresco e hidratado, tomar **abundantes líquidos**.
- No exponerse por **tiempos prolongados a los rayos solares** para evitar insolación y golpes de calor.
- Utilizar **ropa y calzado ligero para esta temporada**, de preferencia en colores claros, para evitar que aumente la temperatura corporal e incluso se presente un "golpe de calor".
- **Mantener informada a la población.**

Nivel de riesgo alto

Existe riesgo meteorológico para la población en general, en especial población de alta vulnerabilidad, pudiendo generar deshidratación, golpes de calor, insolación o quemaduras por efectos de radiación solar.



<http://ssm.gob.mx>



Servicios de Salud Morelos



@MorelosSalud

Callejón Borda N°3 Col. Centro C.P. 62000
Teléfono (777) 312 62 31 / 314 33 36 ext. 222

**Calle Gómez Azcárate No. 205, Col. Lomas de la Selva
C.P. 62270, Cuernavaca, Morelos. Tel.: 777 102 25 56**

INFORME DE MONITOREO VOLCÁNICO Y SISMOLÓGICO


Fecha: 25/05/2024

Semana N°21

Coordinación de Vigilancia Epidemiológica

Fuente: Servicio Sismológico Nacional, UNAM. / Centro nacional de Prevención de Desastres (CENAPRED)-SEGOB, SENEAM-SCT y NOAA.

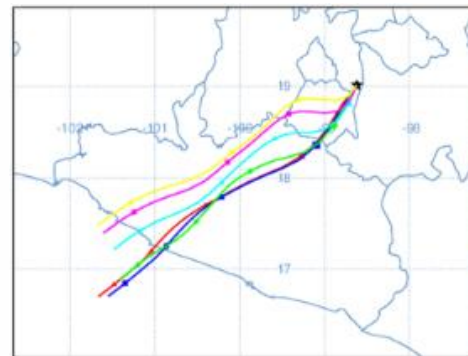
En las últimas 24 horas, mediante los sistemas de **monitoreo del volcán Popocatepetl**, se detectaron **12 exhalaciones** de baja intensidad, acompañadas de vapor de agua, gases volcánicos y ligeras cantidades de ceniza. Además, se identificaron **782 minutos de temblor** (13.04 h) de alta frecuencia y baja amplitud. **Al momento de este reporte se observa una emisión continua de vapor de agua y gases volcánicos con dirección suroeste**

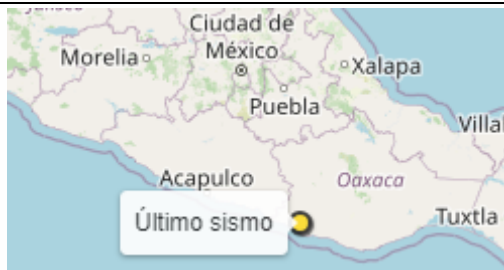
NIVEL DE ALERTA		AMARILLO-FASE 2	RECOMENDACIONES PARA LA FASE AMARILLO FASE 2
		<p>El volcán presenta incremento en su actividad, con explosiones esporádicas:</p> <ul style="list-style-type: none"> Pluma continúa de vapor de agua y gas. Caída de ceniza leves a moderadas en poblaciones cercanas. Lanzamiento de fragmentos incandescentes y posibilidad de flujos piroclásticos de corto alcance asociado a las explosiones. Crecimiento y destrucción de domos de lava. Flujos de lodo o escombros de corto alcance. 	<ol style="list-style-type: none"> Continuar con el radio de seguridad de 12 km, por lo que la permanencia en esa área no está permitida. Controlar el tránsito entre Santiago Xalitlintla y San Pedro Nexapa, vía Paso de Cortés. A las autoridades de Protección Civil, mantener sus procedimientos preventivos, de acuerdo con sus planes operativos. A la población se le recomienda eleva la atención a los avisos de las autoridades de su localidad y se exhorta a no acercarse al volcán, y mucho menos al cráter. Mantenerse fuera de cañadas ante posibles flujos de lodo, principalmente en temporada de lluvias.

PRONOSTICO DE CAIDA DE CENIZA

En caso de una exhalación de ceniza volcánica, el pronóstico de trayectoria hacia el suroeste (simulando exhalación cada hora en las próximas 6 horas), a su paso por la zona oeste del estado de Puebla; **zona noreste, centro-norte, oeste, centro, este, sureste, sur y suroeste del estado de Morelos**; zona sur del Estado de México y zona norte, nor-noreste, noroeste, centro, centro-oeste y suroeste del estado de Guerrero, para las **primeras 12 horas de pronóstico** (de las 14:00 a las 02:00 hora local). Posteriormente, para las **últimas 12 horas de pronóstico** (de las 02:00 a las 14:00 hora local del día siguiente), las trayectorias continuarían sobre la zona norte, centro, centro-oeste y suroeste del estado de Guerrero y sobre el Océano Pacífico.

SIN PRONOSTICO DE CAIDA DE CENIZA PARA EL ESTADO



SISMOS	<p>Se registró sismo de magnitud de 3.0 grados Richter, a las 16:57:45 hrs con localización del epicentro a 21 km al sureste de Pinotepa Nacional, Oaxaca.</p> <p>NO PERCIBIDO EN EL ESTADO DE MORELOS.</p>	
	REPORTE DE DAÑOS A LA POBLACION	
	PROTECCIÓN CIVIL	Sin reporte de daños a la población ni a la infraestructura en salud.



<http://ssm.gob.mx>



Servicios de Salud Morelos



@MorelosSalud

Callejón Borda N°3 Col. Centro C.P. 62000
Teléfono (777) 312 62 31 / 314 33 36 ext. 222

**Calle Gómez Azcárate No. 205, Col. Lomas de la Selva
C.P. 62270, Cuernavaca, Morelos. Tel.: 777 102 25 56**


INFORME DE MONITOREO DE TEMPERATURAS Y CALIDAD DEL AIRE

Fecha: 25/05/2024

Semana N°21

Coordinación de Vigilancia Epidemiológica

Fuente: Comisión Estatal de Agua (CEAGUA)



PRONOSTICO DE TEMPERATURAS POR MUNICIPIO

Municipio	Min.	Max.	Municipio	Min.	Max.
Amacuzac	18°	41°	Tepalcingo	21°	38°
Cuautla	20°	36°	Ayala	20°	39°
Jiutepec	20°	37°	Huitzilac	09°	25°
Temixco	18°	38°	Tepoztlán	17°	36°
Tlaltizapan	20°	40°	Zacualpan	16°	35°
Axochiapan	21°	39°	Tlalquitenango	21°	43°
Cuernavaca	18°	37°	Puente de Ixtla	21°	41°
Jojutla	21°	41°			

TEMPERATURAS MÁXIMAS Y MÍNIMAS, ULTIMAS 24 HRS

Mínimas

Huitzilac	09° 25°
Tetela del Volcán	16° 30°
Totolapan	15° 32°
Ocuituco	17° 32°

Máximas

Tlaquitenango	21° 43°
Jojutla	21° 41°
Axochiapan	21° 39°
Zacatepec	22° 41°



CALIDAD DEL AIRE

ÍNDICE AIRE Y SALUD	NIVEL DE RIESGO ASOCIADO	RECOMENDACIONES	
		GRUPOS SENSIBLES	PARA TODA LA POBLACIÓN
<p>Estación de Monitoreo Cuernavaca Centro, Morelos</p> <p>72 Moderado Updated on Saturday 20:00 temperature: 29°C</p> <p>current past 2 days</p> <p>PM2.5 AQI 72</p> <p>PM10 AQI 34</p> <p>min max</p> <p>30 122</p> <p>18 130</p>	<p>Moderado</p> <p>Las personas sensibles pueden experimentar síntomas respiratorios (asmáticos), posible agravamiento de enfermedad pulmonar y cardiaca en personas con enfermedad cardiopulmonar y adultos mayores.</p>	<p>Considera reducir las actividades físicas vigorosas al aire libre.</p>	<p>Disfruta las actividades al aire libre.</p>



<http://ssm.gob.mx>



Servicios de Salud Morelos



@MorelosSalud

Callejón Borda N°3 Col. Centro C.P. 62000
Teléfono (777) 312 62 31 / 314 33 36 ext. 222

Calle Gómez Azcárate No. 205, Col. Lomas de la Selva
C.P. 62270, Cuernavaca, Morelos. Tel.: 777 102 25 56

INFORME DE MONITOREO EPIDEMIOLÓGICO

Fecha: 25/05/2024

Semanan°21

Coordinación de Vigilancia Epidemiológica

Fuente: Jurisdicciones Sanitarias del estado de Morelos.

JURISDICCION SANITARIA I:

AL MOMENTO DE ESTE REPORTE Y COMO PARTE DEL SEGUIMIENTO A LOS CASOS DE IMPORTANCIA EPIDEMIOLOGICA LA UIES ESTATAL **NO HA RECIBIDO INFORME DE EVENTOS EXTRAORDINARIOS DE NOTIFICACION INMEDIATA** POR PARTE DE LA JURISDICCION SANITARIA DE:

- **TEMPERATURAS NATURALES EXTREMAS**
- **CASOS SOSPECHOSOS DE SARAMPION**

JURISDICCION SANITARIA II:

AL MOMENTO DE ESTE REPORTE Y COMO PARTE DEL SEGUIMIENTO A LOS CASOS DE IMPORTANCIA EPIDEMIOLOGICA LA UIES ESTATAL **NO HA RECIBIDO INFORME DE EVENTOS EXTRAORDINARIOS DE NOTIFICACION INMEDIATA** POR PARTE DE LA JURISDICCION SANITARIA DE:

- **TEMPERATURAS NATURALES EXTREMAS**
- **CASOS SOSPECHOSOS DE SARAMPION**

JURISDICCION SANITARIA III:

AL MOMENTO DE ESTE REPORTE Y COMO PARTE DEL SEGUIMIENTO A LOS CASOS DE IMPORTANCIA EPIDEMIOLOGICA LA UIES ESTATAL **NO HA RECIBIDO INFORME DE EVENTOS EXTRAORDINARIOS DE NOTIFICACION INMEDIATA** POR PARTE DE LA JURISDICCION SANITARIA DE:

- **TEMPERATURAS NATURALES EXTREMAS**
- **CASOS SOSPECHOSOS DE SARAMPION**



<http://ssm.gob.mx>



Servicios de Salud Morelos



@MorelosSalud

Callejón Borda N°3 Col. Centro C.P. 62000
Teléfono (777) 312 62 31 / 314 33 36 ext. 222

**Calle Gómez Azcárate No. 205, Col. Lomas de la Selva
C.P. 62270, Cuernavaca, Morelos. Tel.: 777 102 25 56**